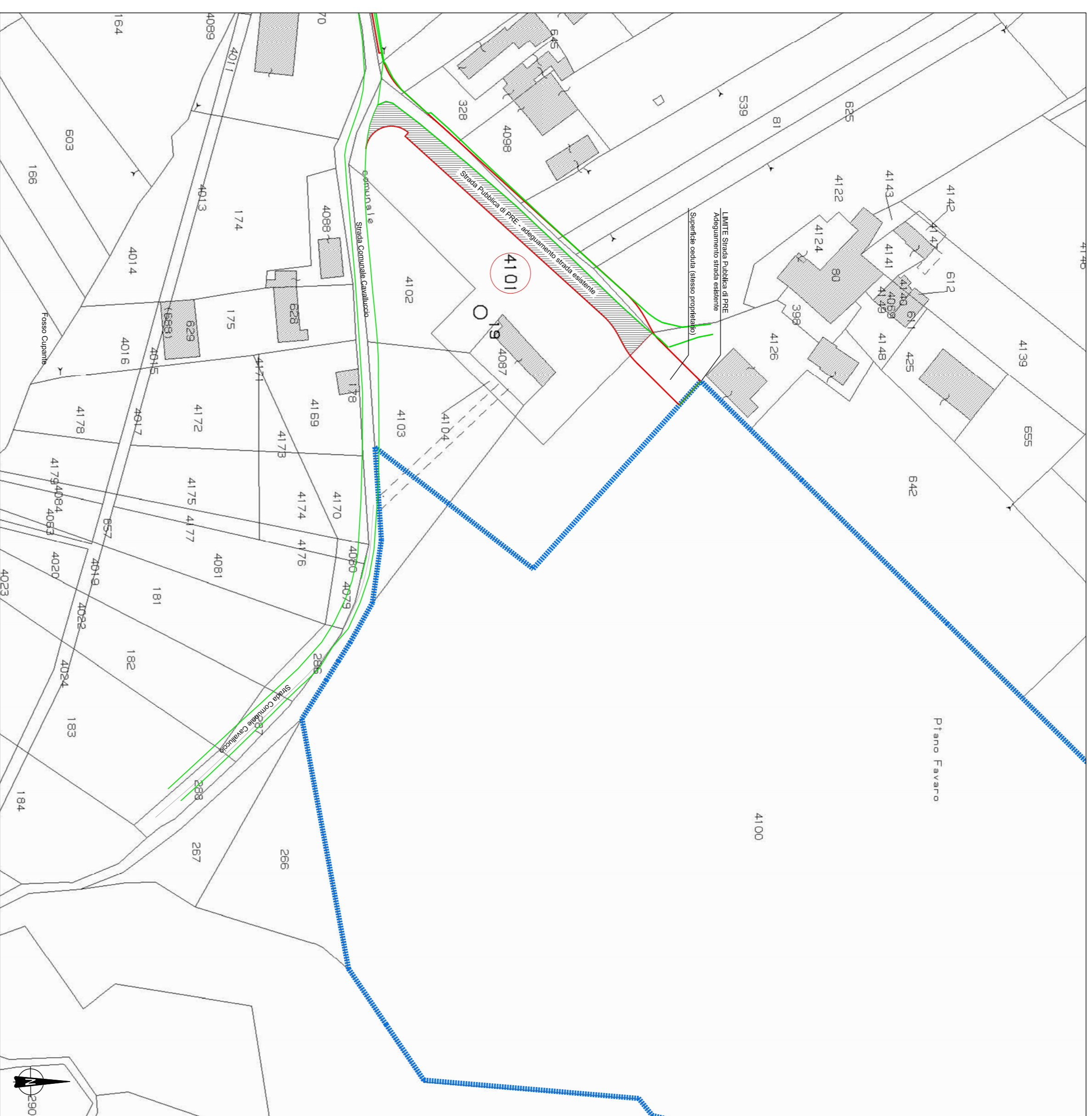






PLANIMETRIA CATASTALE



Comune di ROCCA SAN GIOVANNI (CH)											
n°	Elenco Dite	Rif. Catastali		Superficie Catastale		Superficie (mq)		Offerta (Euro)		Tot. Offerta (Euro)	
		Foglio	Particella	mq	ca	Acquisito	Servizi	Acquisito	Servizi	Acquisito	Servizi
01	Colizzi Claudio, nato a Milano il 06.09.1962 Colizzi Mauro, nato a Milano il 03.02.1966 Giusto Diana, nata a Milano il 05.03.1937	8	4101	30	00	643,50		9655,00		9655,00	

LEGENDA:

-  Limite Area P.E.U.
-  Strada Esistente (Rilevata)
-  Occupazione Permanente
-  Particelle oggetto di Occupazione Permanente



Comune di Rocca San Giovanni
(Provincia di Chieti)

PROGETTO EDILIZIO UNITARIO (P.E.U.)

Zona di P.R.E.: C2 NUOVA URBANIZZAZIONE DI INTERESSE TURISTICO
COMPARTO C2 - 01
SUBCOMPARTO "RESORTS s.r.l."

Ubicazione:
Località **PIANO FAVARO 66020 - Rocca San Giovanni Chieti**

Società incaricati:
Studio Memme srl
Responsabile della Progettazione:
dot. ing. Domenico Memme

Coordinamento della Progettazione:
dot. ing. Massimo Di Muzio

Proprietà:
Ditta RESORTS s.r.l.
e
Ditta KALAKULLA s.r.l.
Geologo:
dot. geol. Domenico Pellicciola

OPERE DI URBANIZZAZIONE PRIMARIA
PIANO PARTICELLARE DI ESPROPRIO
Planimetria Catastale - Elenco Dite

Data		Data		Data		Data	
Sett.	Rev.	Sett.	Rev.	Sett.	Rev.	Sett.	Rev.
2013	00	2013	00	2013	00	2013	00
Descrizione		Descrizione		Descrizione		Descrizione	
KALAKULLA s.r.l.		KALAKULLA s.r.l.		KALAKULLA s.r.l.		KALAKULLA s.r.l.	

Il Responsabile della Progettazione
dot. ing. Domenico Memme